

	<i>Kafrelsheikh University</i>			جامعة كفر الشيخ	
	<i>Faculty of Arts</i>			كلية الآداب	
	<i>Quality Assurance</i>			وحدة ضمان الجودة	
	<i>Geography and G.I.S program</i>			برنامج الجغرافيا ونظم المعلومات الجغرافية	

٦ / الموارد ومصادر التعلم والتسهيلات الداعمة

منطوق المعيار

للبرنامج موارد مالية كافية ، وموارد مادية ملائمة لطبيعته ، متطلبات الأمن والسلامة ، والبنية الرقمية المناسبة للعملية التعليمية والإدارية ، ومكتبة يتوافر بها مصادر متنوعة تناسب احتياجات الطلاب وأعضاء هيئة التدريس ، وتتم الصيانة بصفة دورية .

التقييم الذاتي (المؤشرات كلها مستوفية)

تعليقات البرنامج:

(١/٦) تتوافر للبرنامج الموارد المالية الكافية والمتنوعة لتحقيق رسالته وأهدافه طبقا لطبيعة نشاطه وأعداد الطلاب ، ويتم توزيعها وفقا لقواعد محددة ومعلنة تتناسب مع الإحتياجات الفعلية .

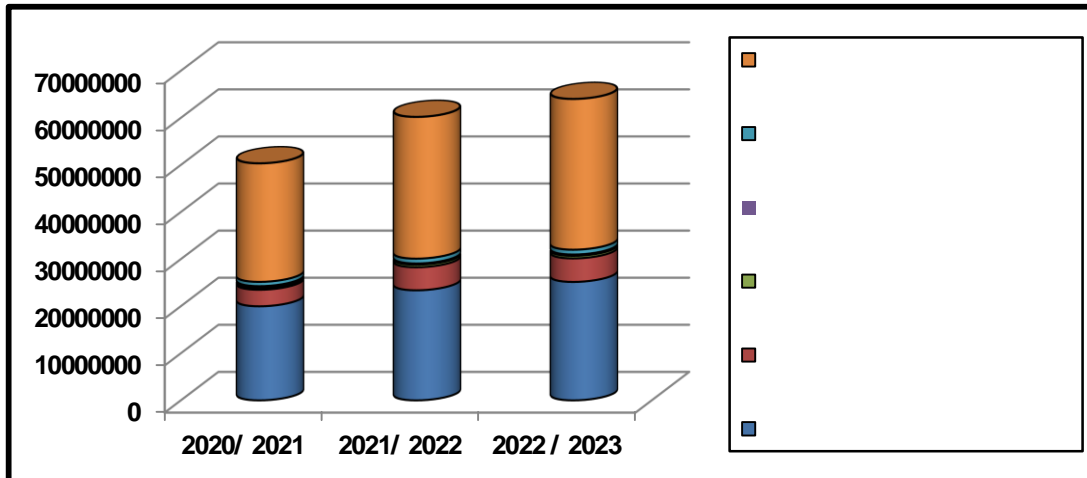
- تحديد مصادر وحجم التمويل المتاح سنويا للبرنامج لتحقيق رسالته وأهدافه وتقييم مدى كفايتها

جدول يوضح تطور موازنة الكلية خلال الثلاث سنوات

السنوات	٢٠٢١ / ٢٠٢٠	٢٠٢٢ / ٢٠٢١	٢٠٢٢ / ٢٠٢٣
ميزانية الكلية	١٩٩٨٣٢٩١	٢٣٣٧٦٥٣٣	٢٥١٥٦٤٢١
المصروفات الدراسية لطلاب الليسانس الخاصة بالبرنامج	٣٥١٤٥٥٠	٤٨٩٦٨٢٠	٤٩٩٥٦٢٣
المصروفات الدراسية لطلاب الدراسات العليا	٤٣٨٠٦٤	٥٢٩٨٩٦	٥٣٩٨٧٧
الإشتراكات الخاصة بالمجلة العلمية	٣١٩٧٤٦	٢٧٤٧٩٤	٢٨٤٧٨٨
مركز الخدمة العامة	٩١٢٨٦٧	١٠٢٠٤٥٤	١٠٣٠١٢٤
الإجمالي	٢٥١٦٨٥١٨	30098497	٣٢٠٠٦٨٣٣

الرسالة: يسعى برنامج الجغرافيا ونظم المعلومات الجغرافية كلية الآداب جامعة كفرالشيخ الى إعداد خريج متميز طبقا للمعايير القومية الأكاديمية المرجعية في مجال الجغرافيا ونظم المعلومات الجغرافية قادر على المنافسة في سوق العمل وإجراء البحوث الجغرافية لخدمة المجتمع وتنمية البيئة في اطار القيم الارتقائية

	Kafrelsheikh University			جامعة كفر الشيخ	
	Faculty of Arts			كلية الآداب	
	Quality Assurance			وحدة ضمان الجودة	
	Geography and G.I.S program			برنامج الجغرافيا ونظم المعلومات الجغرافية	



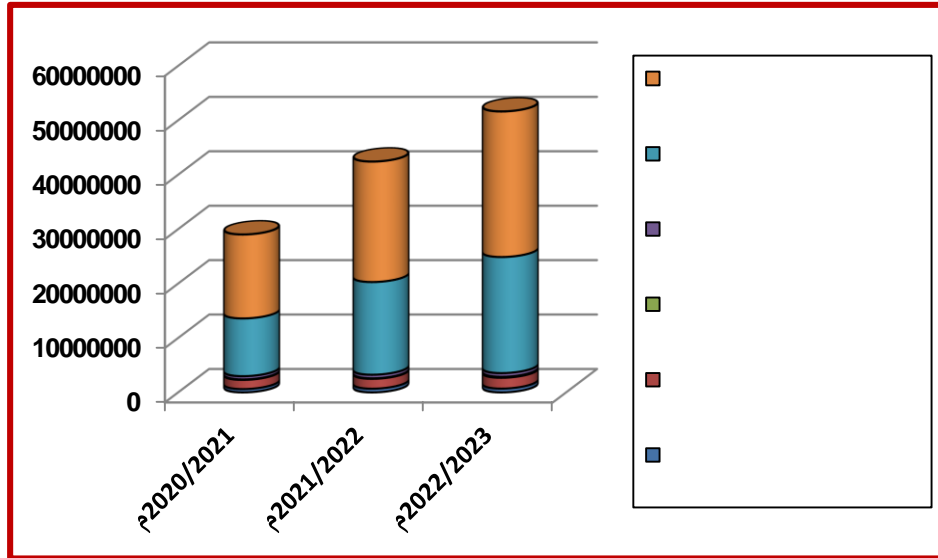
شكل يوضح تطور موازنة الكلية خلال الثلاث سنوات الأخيرة

أما عن تطور حجم التمويل المتاح لبرنامج الجغرافيا ونظم المعلومات الجغرافية ، فالجدول التالي يوضح ذلك :
تطور حجم التمويل المتاح لبرنامج الجغرافيا ونظم المعلومات الجغرافية
خلال الفترة من يوليو ٢٠٢٠ حتى يوليو ٢٠٢٣

م	البند	٢٠٢٠/٢٠٢١ م	٢٠٢١/٢٠٢٢ م	٢٠٢٢/٢٠٢٣ م
١	حصة البرنامج من ميزانية الكلية	١٦٩٢٤٥٢	١٨١٦٦٤٦	١٩٩٦٠٩٧
٢	الوحدات ذات الطابع الخاص (مجلة/ اتحاد/ مركز الخدمة	٦١١٢٥٥	٦٨٢٩٥٥	698572
	تكاليف/..)	٣٧١٠١	١٠٠٠٨٨	102752
	تسجيلات الدراسات العليا	١٧٤٤٥١٠	١٧٠٢٤٧٢	1715289
٣	تسجيلات الدراسات العليا	٢٣٤١٤	٢٣٦٧٨	23872
٤	المصروفات الدراسية لمرحلة الليسانس	٨٢٠٨٨	٨٨٦٨٣	١٧٦٨٠١
٥	دخل البرنامج المتميز	٥٩٧٥٤٢	٦٦٥٢٨٨	٦٧٧٢٧٢
٦	التبرعات والهبات الخارجية	١٠٦١٢٢٥٠	١٧٠٣٠١٥٠	٢١٣٣١١٩٨
		<ul style="list-style-type: none"> • كولدير (مبرد ماء) (٤٠٠٠) • تبرعات أعضاء هيئة التدريس (١٤٠٠٠) 	<ul style="list-style-type: none"> • تبرعات أعضاء هيئة التدريس (١٦٠٠٠) 	<ul style="list-style-type: none"> • تبرعات أعضاء هيئة التدريس (٢٠٠٠٠)
	الإجمالي	15418612	22125960	26741853

الرسالة: يسعى برنامج الجغرافيا ونظم المعلومات الجغرافية كلية الآداب جامعة كفر الشيخ الى إعداد خريج متميز طبقا للمعايير القومية الأكاديمية المرجعية في مجال الجغرافيا ونظم المعلومات الجغرافية قادر على المنافسة في سوق العمل وإجراء البحوث الجغرافية لخدمة المجتمع وتنمية البيئة في إطار القيم الارتقائية

	Kafrelsheikh University			جامعة كفر الشيخ	
	Faculty of Arts			كلية الآداب	
	Quality Assurance			وحدة ضمان الجودة	
	Geography and G.I.S program			برنامج الجغرافيا ونظم المعلومات الجغرافية	



شكل يوضح تطور حجم التمويل المتاح لبرنامج الجغرافيا ونظم المعلومات الجغرافية خلال الفترة من يوليو ٢٠٢٠ حتى يوليو ٢٠٢٣

يتضح من الجدول السابق زيادة حجم الدخل والتمويل لبرنامج الجغرافيا ونظم المعلومات الجغرافية، وذلك نتيجة زيادة الدخل من المصادر المختلفة وأهمها الدخل من برنامج المساحة والخرائط ونظم المعلومات الجغرافية المميز . ونتج ذلك عن زيادة عدد الطلاب المقبولين بالبرنامج العام والخاص لما يتميز به من تخصص نادر وكفاءة في جوانب العملية التعليمية المرتبطة به وسمعة عالية علي مستوي الأقسام المناظرة بالجمهورية .

- تحديد إجراءات المرسسة لأوجه الصرف على البرنامج (المرتبات / البنية التحتية / الصيانة / شراء الأجهزة / تزويد المكتبة / التدريب / التعليم الإلكتروني)

توجد إجراءات متبعة لتحديد أوليات بنود الإنفاق المخصصة لبرنامج الجغرافيا ونظم المعلومات الجغرافية حيث تكون الأولوية في الموازنة للأجور والمكافآت يليها مستلزمات العملية التعليمية الضرورية ، وذلك وفقاً لما هو محدد ببنود الارتباطات بميزانية الكلية، وألويه بنود الإنفاق من الميزانية المخصصة للبرنامج . ويتم توزيع مصروفات البرنامج وفقاً لبنود الارتباطات بحيث تغطي أنشطة البرنامج على أوجه الصرف

التالية:

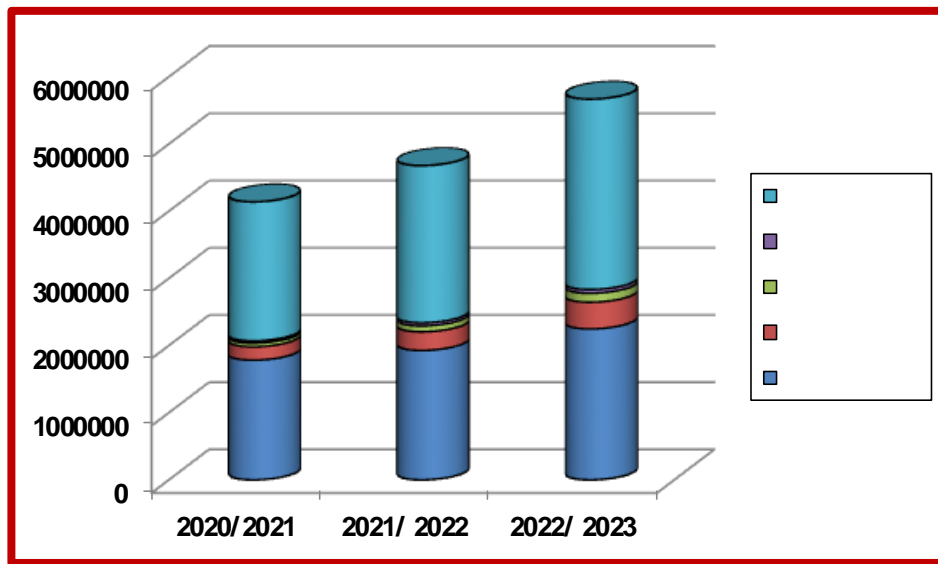
- الخدمات العلمية والبحثية : شراء أجهزة المساحة وأجهزة الكمبيوتر للبرنامج وصيانة الاجهزة الحالية ، وأحبار لألات الطباعة وأقلام سبورة للعملية التعليمية، وكذا دعم الرحلات العلمية الخاصة بالبرنامج .
- مجال الأنشطة المجتمعية والطلابية : وتتمثل هه الخدمات في الإنفاق علي الزيارات التي يقوم بها طلاب القسم للمواقع والهيئات المختصة ببرنامج الجغرافيا ونظم المعلومات الجغرافية
- الدعم الطلابي: مساعدات مالية للطلاب من صندوق التكافل الاجتماعي للفرق الأربع بالبرنامج.
- الجودة : ويوجد قرار لتحديد نسبة ٢ % من فائض البرامج الخاصة لدعم وحدة الجودة وتأهيل برامج الكلية للاعتماد.

الرسالة: يسعى برنامج الجغرافيا ونظم المعلومات الجغرافية كلية الآداب جامعة كفرالشيخ الى إعداد خريج متميز طبقاً للمعايير القومية الأكاديمية المرجعية في مجال الجغرافيا ونظم المعلومات الجغرافية قادر على المنافسة في سوق العمل وإجراء البحوث الجغرافية لخدمة المجتمع وتنمية البيئة في اطار القيم الارتقائية

	Kafrelsheikh University			جامعة كفر الشيخ	
	Faculty of Arts			كلية الآداب	
	Quality Assurance			وحدة ضمان الجودة	
	Geography and G.I.S program			برنامج الجغرافيا ونظم المعلومات الجغرافية	

توزيع الموارد المالية (الإيرادات) وفقاً لبنود الإنفاق لبرنامج الجغرافيا ونظم المعلومات الجغرافية خلال المدة من ٢٠٢٣/٢٠٢٠

٢٠٢٣ / ٢٠٢٢	٢٠٢٢ / ٢٠٢١	٢٠٢١ / ٢٠٢٠		م
٢٢٤٧٥٢١	١٩٢٧٥٣٦	١٧٨٢٥١٤	خدمات تعليمية	١
٣٩٧٤٨٧	٢٧٧٣٢٥	١٩٨٧٤٥	خدمات بحثية	٢
١٣٣٢٤٠	٨٨٤٩٥	٥٥٦٨٢	أنشطة مجتمعية	٣
٥٥٧٨٠	٤٥٦٢٠	٣٢٥٤٠	أنشطة الجودة	٤
٢٨٣٤٠٢٨	٢٣٣٨٩٧٦	٢٠٦٩٤٨١	إجمالي	



شكل يوضح توزيع الموارد المالية (الإيرادات) وفقاً لبنود الإنفاق

لبرنامج الجغرافيا ونظم المعلومات الجغرافية خلال المدة من ٢٠٢٣/٢٠٢٠

كان من نتائج تشغيل البرنامج المميز بالقسم (المساحة والخرائط ونظم المعلومات الجغرافية وزيادة أعداد الطلاب به عاما بعد آخر أن توفرت الموارد الامر الذي ساعد علي زيادة حجم الانفاق وفقاً لبنود الانفاق المحددة في آلية الانفاق حيث مثلت الخدمات التعليمية (٧٩.٣%)، والخدمات البحثية (١٤%)، والأنشطة المجتمعية (٤.٧%) وأنشطة الجودة (2%). ونجد أن تساوى إجمالي الإيرادات مع إجمالي حجم الانفاق.

(٢/٦) تتوافر للبرنامج المباني والمرفق والتسهيلات الداعمة (قاعات المحاضرات والفصول الدراسية والعيادات والمعامل والمكاتب وغيرها) والتجهيزات والمعدات الملائمة لطبيعة البرنامج ولأنشطة التدريس والتعلم المطبقة ولأعداد الطلاب ، بالإضافة لتسهيلات إنشائية لذوى الهمم من الطلاب وهيئة التدريس والعاملين ، كما يتوفر المناخ الصحي (الإضاءة – التهوية – النظافة) وذلك بما يتوافق مع المواصفات المرجعية للهيئة .

الرسالة: يسعى برنامج الجغرافيا ونظم المعلومات الجغرافية كلية الآداب جامعة كفرالشيخ الى إعداد خريج متميز طبقاً للمعايير القومية الأكاديمية المرجعية في مجال الجغرافيا ونظم المعلومات الجغرافية قادر على المنافسة في سوق العمل وإجراء البحوث الجغرافية لخدمة المجتمع وتنمية البيئة في اطار القيم الارتقائية

	<i>Kafrelsheikh University</i>			جامعة كفر الشيخ	
	<i>Faculty of Arts</i>			كلية الآداب	
	<i>Quality Assurance</i>			وحدة ضمان الجودة	
	<i>Geography and G.I.S program</i>			برنامج الجغرافيا ونظم المعلومات الجغرافية	

• **تحديد مدى كفاية قاعات التدريس وملانمة تجهيزاتها للعملية التعليمية وأعداد الطلاب**

لدى البرنامج ثلاث مدرجات يتسع كل منها لعدد ٢٥٠ طالب وعدد (٦) قاعات تدريس تسع الواحدة ما بين ١٠٠ إلى ١٥٠ طالباً وجميعها مزود بالوسائل التعليمية وعوامل الأمن والسلامة (ميكروفون، مكبرات صوت، داتا شو، طفايات حريق، والعلامات الإرشادية) وهي ملائمة لأعداد الطلاب وكافية لاحتياجات البرنامج من المحاضرات وتتناسب مع المساحات المقررة ونسبتها للطلاب خاصة بعد جائحة كورونا وتقسيم الدفعة إلى مجموعتين منفصلتين، والجدول التالي يوضح قاعات التدريس بالبرنامج ومساحتها وسعتها الطلابية:

بيان بقاعات المحاضرات وسعتها الطلابية

نصيب الطالب	السعة الطلابية	المساحة بالمتر المربع	الموقع	قاعات التدريس	المدرجات
٢م١.٠١	٢٥٠	٢٥٢	الدور السادس	مدرج ٦٠٣	
٢م١.٠١	٢٥٠	٢٥٢	الدور السادس	مدرج ٦٠٤	
٢م١.٠٦	٢٥٠	٢٥٢	الدور الثالث	مدرج ٣١١	
٢م٠.٨٣	١٥٠	١٢٥	الدور السادس	قاعة ٦٠٥	القاعات
٢م٠.٨٣	١٥٠	١٢٥	الدور السادس	قاعة ٦٠٦	
٢م٠.٨٣	١٥٠	١٢٥	الدور السادس	قاعة ٦٠٧	
م١.٠٥	١٠٠	١٠٥	الدور الثالث	قاعة ٣٠١	
م١.٠٥	١٠٠	١٠٥	الدور الثالث	قاعة ٣٠٢	
م١.٠٥	١٠٠	١٠٥	الدور الثالث	قاعة ٣٠٥	
م١.٠٥	١٠٠	١٠٥	الدور الثالث	قاعة ٣٠٥	

• **تحديد مدى كفاية المعامل والكنترول والتسهيلات الفنية الداعمة (ورش / مستشفيات / فنادق / محطات تجارب / معامل / حاسبات آلية / غيرها) وملانمة تجهيزاتها لطبيعة المقررات .**
بيان بالمعامل ومساحتها وسعتها الطلابية

نصيب الطالب	السعة الطلابية	المساحة بالمتر المربع	الموقع	المعامل	
٢م٢.٨	٣٠	٨٠	الدور الثالث	معمل نظم المعلومات الجغرافية	
٢م٣	٢٠	٦٠	الدور الثالث	معمل المساحة	٢

• **تحديد مدى ملائمة الكنترول وتجهيزاته المادية :**

يوجد كنترول برنامج الجغرافيا ونظم المعلومات الجغرافية ضمن كمنترول الفرق المختلفة ، ويتم توفير التجهيزات والمعدات ومستلزمات الكنترول من قبل إدارة الكلية بعد تقديم طلب باحتياجات رؤساء كمنترول البرنامج منها كل عام وفق أعداد الطلاب بالبرامج.

الرسالة: يسعى برنامج الجغرافيا ونظم المعلومات الجغرافية كلية الآداب جامعة كفرالشيخ الى إعداد خريج متميز طبقا للمعايير القومية الأكاديمية المرجعية في مجال الجغرافيا ونظم المعلومات الجغرافية قادر على المنافسة في سوق العمل وإجراء البحوث الجغرافية لخدمة المجتمع وتنمية البيئة في إطار القيم الارتقائية

	Kafrelsheikh University			جامعة كفر الشيخ	
	Faculty of Arts			كلية الآداب	
	Quality Assurance			وحدة ضمان الجودة	
	Geography and G.I.S program			برنامج الجغرافيا ونظم المعلومات الجغرافية	

• **توافر المناخ الصحى فى المبانى والمعامل المخصصة للبرنامج (التهوية / الإضاءة الطبيعية / النظافة)**
القاعات الدراسية ، والمعامل ، والكنترول ، والمرافق ، وحجرات أعضاء هيئة التدريس ببرنامج الجغرافيا ونظم المعلومات الجغرافية يتوافر فيها عوامل المناخ الصحى من تهوية ، وإضاءة ونظافة .
(٣/٦) تتوافر متطلبات وتجهيزات الأمن والصحة والسلامة المهنية بما يتوافق مع طبيعة البرنامج واحتياجات الطلاب ، ويتم تطبيق الإجراءات الاحترازية تبعاً للظروف الطارئة .

• **تحدد كفاية وكفاءة وسائل الأمن والسلامة (العلامات الإرشادية / أجهزة إطفاء الحريق والتدريب عليها / خطط الإخلاء / السلامة المهنية / منع العدوى وغيرها)**
يتوافر لبرنامج الجغرافيا ونظم المعلومات الجغرافية عدد كاف من عوامل الأمن والسلامة من طفايات حريق صالحة للعمل ، وجرادل الرمل ، وخرطوم المياه الموصلة بمصدر مياه دائم .

كما تم وضع خطة للتعامل مع الإجراءات الاحترازية مع الأوبئة المفاجئة مثل فيروس كورونا (كوفيد ٢٠١٩) ، جائحة كورونا ، لمنع العدوى وكيفية التعامل مع المرضى من الطلاب والعاملين وأعضاء هيئة التدريس بالقسم والكلية .

وقد وضعت إدارة برنامج الجغرافيا ونظم المعلومات الجغرافية بالتعاون مع وحدة الجودة بالكلية خطة تدريبية للفائزين علي أعمال الأمن والسلامة كان آخر برامجها التدريبية بتاريخ ٢٠٢٣/ ٢/٢٢ ، ووضعت إدارة البرنامج بالتعاون مع لجنة السلامة والصحة المهنية خطة للإخلاء والأمن والسلامة .

(٤/٦) تتوافر للبرنامج البنية الرقمية (تقنية / تكنولوجية) مناسبة وكافية لإحتياجاته ولأعداد الهيئة التدريسية ولأعداد الطلاب ، وتتضمن أجهزة ومعامل الحاسب الآلى والبرمجيات المرخصة ، خدمات الإنترنت ، وسائل الاتصال الملائمة (مثل البريد الإلكتروني الرسمى لجميع أعضاء البرنامج والقسم ومواقع التواصل الاجتماعى الرسمى) ، والخوادم ومنصات التعلم الإلكترونية ، وسائل وبرامج التعلم الافتراضى ، التعلم عن بعد والوسائط الإلكترونية ، ملفات الإنجاز الإلكترونية للطلاب ، وغيرها .

• **تحديد عدد الحاسبات الآلية المتاحة لطلاب البرنامج وملائمتها لخدمة أغراض التعليم والتعلم ، وتوضيح الإجراءات التى تم إتخاذها فى حالة عدم الكفاية والملائمة .**
يتوفر بالبرنامج عدد من الحاسبات الآلية الكافية لطلاب البرنامج حيث يسمح لطلاب برنامج الجغرافيا ونظم المعلومات الجغرافية باستخدام أجهزة الحاسب الآلى بمعامل الكلية، وباقي الأجهزة موزعة فى الإدارات ومكاتب أعضاء هيئة التدريس.

• **إتاحة خدمة الإنترنت لطلاب البرنامج داخل المؤسسة :**
يتوافر بالكلية خدمة الإنترنت اللاسلكي WI-FI الكافية لدعم أنشطة برنامج الجغرافيا ونظم المعلومات الجغرافية ، تفعل إدارة البرنامج بالتعاون مع الكلية الخدمات الداعمة لعملية التعليم والتعلم للطلاب وأعضاء هيئة التدريس من خلال الموقع الإلكتروني:

https://kfs.edu.eg/arts/index_dep.aspx?dep=127

وتتولى لجنة إدارة قواعد البيانات والإعلام عملية النشر على الموقع الإلكتروني بعد تلقي طلبات النشر ومراجعتها بالتعاون مع إدارة الموقع بجامعة كفر الشيخ، حيث حددت اللجنة آليات وقواعد النشر على الموقع كما أعلنت عن عنوان الموقع الإلكتروني على شبكة الإنترنت لجميع المستخدمين من خلال الملصقات بأماكن متفرقة بالبرنامج .

الرسالة: يسعى برنامج الجغرافيا ونظم المعلومات الجغرافية كلية الآداب جامعة كفرالشيخ الى إعداد خريج متميز طبقا للمعايير القومية الأكاديمية المرجعية في مجال الجغرافيا ونظم المعلومات الجغرافية قادر على المنافسة في سوق العمل وإجراء البحوث الجغرافية لخدمة المجتمع وتنمية البيئة في إطار القيم الارتقائية

	<i>Kafrelsheikh University</i>			جامعة كفر الشيخ	
	<i>Faculty of Arts</i>			كلية الآداب	
	<i>Quality Assurance</i>			وحدة ضمان الجودة	
	<i>Geography and G.I.S program</i>			برنامج الجغرافيا ونظم المعلومات الجغرافية	

• **توافر وسائل الاتصالات الحديثة (مثل : البريد الإلكتروني ومواقع التواصل الاجتماعي):**

يتوافر للبرنامج وسائل الاتصال والمتمثلة في رقم التلفون للتواصل المباشر مع الطلاب ، ومواقع التواصل الاجتماعي وهي صفحة الفيس بوك لبرنامج الجغرافيا ونظم المعلومات الجغرافية ، والواتس أب ، التلجرام بالإضافة الى صندوق شكاوى لطلاب البرنامج أمام مكتب رئيس القسم.

م	وسيلة التواصل والتفاعل	التفاصيل
١		https://www.facebook.com/profile.php?id=100084840484139 بيانات المسئول أ/ محمد سعد شفاط (مدرس مساعد بالقسم) موبيل: ٠١٠٦٤٨٩٧٠٦٢
٢		https://www.facebook.com/profile.php?id=100064107519842&__tn__=-UC*F بيانات المسئول د/ علي يونس (أستاذ مساعد بالقسم) موبيل: ٠١٠٦٦١٨٤١٤١
٣		https://www.youtube.com/channel/UC6tEKWad_Fm0LuYOdBDBuVQ بيانات المسئول أ.د/ زينهم مجد (رئيس القسم) موبيل: ٠١٠٠٤٦٩٤٤٨٨
٤		بيانات المسئول أ.د/ زينهم مجد (رئيس القسم) موبيل: ٠١٠٠٤٦٩٤٤٨٨
٥		أمام مكتب رئيس قسم الجغرافيا ونظم المعلومات الجغرافية بيانات المسئول أ.د/ زينهم مجد (رئيس القسم) موبيل: ٠١٠٠٤٦٩٤٤٨٨
٦	موقع البرنامج على موقع كلية الآداب	https://kfs.edu.eg/arts/index_dep.aspx?dep=130 بيانات المسئول د/ حسن راغب (مدير وحدة القياس والتقييم) موبيل: ٠١٠٦٧٧٩٠٤٧
٧		بيانات المسئول أ.د/ زينهم مجد (رئيس القسم) موبيل: ٠١٠٠٤٦٩٤٤٨٨
٨		waelgeo8@gmail.com بيانات المسئول د/ علي يونس (أستاذ مساعد بالقسم) موبيل: ٠١٠٦٦١٨٤١٤١

• **ملامحة التسهيلات الداعمة الخاصة بالبنية الإلكترونية لجزء التعلم عن بعد (مثل الخادم – البريد الإلكتروني – إعداد المادة العلمية للتعلم غير المتزامن – خدمات الإنترنت – منصة التعليم الإلكتروني – تطبيقات الفصول الافتراضية للتعلم المتزامن – برامج المعامل الافتراضية – الدعم التقني والفني).**
يتم من وقت لآخر التواصل مع الطلاب عبر وسائل التواصل الإلكترونية المذكورة سابقا لمعرفة مدى ملائمة التسهيلات الداعمة الخاصة بالبنية الإلكترونية لجزء التعلم عن بعد ، الخادم ، البريد الإلكتروني ، إعداد المادة العلمية

الرسالة: يسعى برنامج الجغرافيا ونظم المعلومات الجغرافية كلية الآداب جامعة كفرالشيخ الى إعداد خريج متميز طبقا للمعايير القومية الأكاديمية المرجعية في مجال الجغرافيا ونظم المعلومات الجغرافية قادر على المنافسة في سوق العمل وإجراء البحوث الجغرافية لخدمة المجتمع وتنمية البيئة في اطار القيم الارتقائية

	Kafrelsheikh University			جامعة كفر الشيخ	
	Faculty of Arts			كلية الآداب	
	Quality Assurance			وحدة ضمان الجودة	
	Geography and G.I.S program			برنامج الجغرافيا ونظم المعلومات الجغرافية	

للتعليم غير المتزامن ، خدمات الإنترنت ، منصة التعليم الإلكتروني ، تطبيقات الفصول الافتراضية للتعليم المتزامن ، برامج المعامل الافتراضية .

(5/6) يوجد بالبرنامج نظم رقمية / إدارة المعلومات MIS وقواعد بيانات متكاملة تحدث دوريا ، وبما يتيح حفظ وإستدعاء وتداول الوثائق بطريقة آمنة .

• تحديد قواعد البيانات المستخدمة الخاصة بأنشطة البرنامج (ورقية وإلكترونية) ، (أعداد وأسماء الطلاب – هيكل ومحتويات ومقررات البرنامج – عدد ونسب الناجحين والراسبين إلى أعداد ونسب الخريجين – أعداد وأسماء هيئة التدريس ومعاونيهم)
ويتم من خلال إدارة شؤون الطلاب ، وإدارة برنامج الجغرافيا ونظم المعلومات الجغرافية ، ومنسق البرنامج العمل علي حفظ قواعد البيانات المستخدمة والخاصة بأنشطة البرنامج في الصورة الورقية وكذلك الصورة الإلكترونية ، وتشمل أعداد وأسماء طلاب البرنامج لكل مستوى دراسي .
كما يتم حفظ هيكل ومحتويات ومقررات برنامج الجغرافيا ونظم المعلومات الجغرافية في صورة اسطوانات مدمجة توزع على طلاب البرنامج .

بالنسبة لطرق تأمين الوثائق الورقية والإلكترونية يتم ذلك عن طريق طبع عدد من النسخ الورقية والإلكترونية في ملفات عند إدارة الكلية وإدارة البرنامج ، وكذلك بعض الملفات المهمة توجد نسخ منها في إدارة الجامعة .

(6/6) يتاح للبرنامج مكتبة مجهزة بتوفيرها المصادر المتنوعة الملانمة والكافية لطبيعة البرنامج وأعداد واحتياجات الطلاب وأعضاء هيئة التدريس من الكتب والمراجع الحديثة والمصادر الإلكترونية المتخصصة وقواعد البيانات العالمية ويتم الاستفادة منها من قبل الهيئة التدريسية والطلاب .

• تقييم المكتبة (توافر المراجع والدوريات الحديثة ذات العلاقة بالبرنامج – الاشتراك في الدوريات الإلكترونية – بنك المعرفة – نسبة المستفيدين من خدمات المكتبة إلى العدد الاجمالي لطلاب البرنامج)
يشير تقرير التقييم الكمي للتسهيلات المادية NORMS والذي أعدته لجنة الجودة بالبرنامج أنه يوجد بالكلية مكتبة تخدم جميع الأقسام التعليمية بالكلية تحتوي على الكتب والمراجع والدوريات اللازمة لدعم العملية التعليمية. الجدول التالي يوضح مكتبة الكلية متضمنة مكتبة البرنامج ومساحتها وسعتها الطلابية:

بيان بالمكتبة ومساحتها وسعتها الطلابية

البيان	الموقع	السعة الطلابية	نصيب الطالب
١	الدور الأول	٢٠٠	١.٥ م

جدول يوضح محتويات المكتبة

المكتبة	مكتبة الكلية	الدور (G)	الكتب العربية الخاصة ببرنامج الجغرافيا ونظم المعلومات الجغرافية (٥٨٧)، وعدد الرسائل العلمية (٨٥)
١٠ تربيزات، ٢٠٠ كرسي، ٦٩ دولا، ٩ كمبيوتر، عدد			

عدد المراجع الخاصة ببرنامج الجغرافيا ونظم المعلومات الجغرافية في المكتبة

المراجع باللغة العربية	مراجع باللغة الأجنبية	الدوريات	الرسائل العلمية
٥٨٧	١٦٨	٦	٨٥

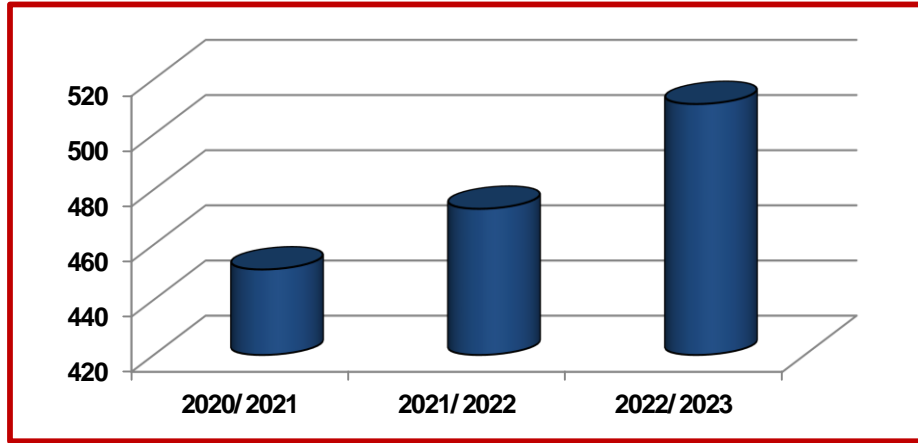
الجدول التالي يوضح تطور أعداد الطلاب المنتسبين للبرنامج المستفيدين من خدمات المكتبة خلال ثلاث سنوات:

٢٠٢١/٢٠٢٠	٢٠٢٢/٢٠٢١	٢٠٢٣/٢٠٢٢
-----------	-----------	-----------

الرسالة: يسعى برنامج الجغرافيا ونظم المعلومات الجغرافية كلية الآداب جامعة كفر الشيخ إلى إعداد خريج متميز طبقا للمعايير القومية الأكاديمية المرجعية في مجال الجغرافيا ونظم المعلومات الجغرافية قادر على المنافسة في سوق العمل وإجراء البحوث الجغرافية لخدمة المجتمع وتنمية البيئة في اطار القيم الارتقائية

	Kafrelsheikh University			جامعة كفر الشيخ	
	Faculty of Arts			كلية الآداب	
	Quality Assurance			وحدة ضمان الجودة	
	Geography and G.I.S program			برنامج الجغرافيا ونظم المعلومات الجغرافية	

تردد	إستعارة	تردد	إستعارة	تردد	إستعارة
٤٥١	-	٤٧٣	-	٥١١	-



شكل يوضح تردد طلاب برنامج الجغرافيا ونظم المعلومات الجغرافية على المكتبة خلال الثلاث سنوات الأخيرة

المكتبة المركزية بجامعة كفر الشيخ:

فيما يخص المكتبة المركزية بجامعة كفر الشيخ تقدم المكتبة المركزية بجامعة كفر الشيخ الخدمات التالية: مصادر المعلومات التقليدية، الدوريات التقليدية، البحوث في قواعد البيانات وشبكات المعلومات الالكترونية، الدوريات الالكترونية، وللإطلاع على مقتنيات المكتبة المركزية من خلال موقع اتحاد مكتبات الجامعات المصرية وموقع بنك المعرفة المصري .

15. ، والدخول لقواعد البيانات العالمية: www.eul.edu.eg، العلاقات مع دور النشر المحلية والعالمية، التصوير والاستنساخ، الإحاطة الجارية، البريد الالكتروني والانترنت، الخدمة المرجعية، والتدريب الفني والتقني للمستفيدين.

(٧/٦) يتم بصفة دورية ومستمرة صيانة وتحديث القاعات والمعامل والتجهيزات والمعدات والتسهيلات الداعمة والمرافق والبنية التحتية والالكترونية المستخدمة من قبل البرنامج .

• تحديد خطط الصيانة المؤسسية ومدى تفعيلها :

تقوم الكلية سنويا بصيانة الأجهزة والمدرجات من الموارد الذاتية ، ويتم بصفة دورية ومستمرة صيانة وتحديث القاعات والمعامل والتجهيزات والمعدات والتسهيلات الداعمة والمرافق والبنية التحتية والالكترونية المستخدمة من قبل البرنامج ، كما توجد خطة للصيانة الدورية فيما يخص الموارد المادية المرتبطة بحدوث الازمات والكوارث.

وقد فعلت إدارة برنامج الجغرافيا ونظم المعلومات الجغرافية بالتعاون مع إدارة الكلية خطة للصيانة الدورية ، والطائرة للعام ٢٠٢٢/٢٠٢١ ، ٢٠٢٢/٢٠٢٣ ، لضمان الحفاظ على المناخ الصحي للتسهيلات المادية الداعمة لبرنامج الجغرافيا ونظم المعلومات الجغرافية .

• توافر الموارد المالية والبشرية للقيام بأنشطة الصيانة المختلفة :

الرسالة: يسعى برنامج الجغرافيا ونظم المعلومات الجغرافية كلية الآداب جامعة كفر الشيخ الى إعداد خريج متميز طبقا للمعايير القومية الأكاديمية المرجعية في مجال الجغرافيا ونظم المعلومات الجغرافية قادر على المنافسة في سوق العمل وإجراء البحوث الجغرافية لخدمة المجتمع وتنمية البيئة في إطار القيم الارتقائية

	<i>Kafrelsheikh University</i>			جامعة كفر الشيخ	
	<i>Faculty of Arts</i>			كلية الآداب	
	<i>Quality Assurance</i>			وحدة ضمان الجودة	
	<i>Geography and G.I.S program</i>			برنامج الجغرافيا ونظم المعلومات الجغرافية	

توفر إدارة الكلية الموارد المالية والبشرية اللازمة والكافية للقيام بالأنشطة المختلفة للصيانة لمختلف الاجهزة والمعدات ببرنامج الجغرافيا ونظم المعلومات الجغرافية حسب خطة الكلية من خلال شركات الصيانة المختلفة بالإضافة الى فريق وحدة الازمات والكوارث بالكلية ولجنة الازمات والكوارث بالبرنامج .

• **بيان ما تم تحديثه من بنية تحتية أو تجهيزات أو معدات تخص البرنامج خلال الثلاث سنوات الأخيرة :**
تم تحديث الأجهزة المختلفة والمعدات المستخدمة فى العملية التدريبية (الجغرافيا ونظم المعلومات الجغرافية) وكذلك أجهزة الكمبيوتر وألات التصوير والتكثيف بالمعمل وذلك للعام الجامع ٢٠٢٢/٢٠٢٣ .

وأخيرا نعرض فى هذا الجدول خطة تنمية موارد التمويل الذاتى (برنامج الجغرافيا ونظم المعلومات الجغرافية) وأبرز نقاط القوة للبرنامج :

١. خطة تنمية الموارد الذاتية (برنامج الجغرافيا ونظم المعلومات الجغرافية) :

الهدف الأول	النشاط	التوقيت	مسؤولية التنفيذ	المستفيدين	الموارد المطلوبة
- إنشاء وحدات ذات طابع خاص	- مخاطبة الجامعة بإنشاء وحدات ذات طابع خاص - الاعلان والنشر والتعريف بدور الوحدات ذات الطابع الخاص عن طريق الموقع الالكترونى وغيرها من الوسائل الدعائية	اكتوبر ٢٠٢٣	- إدارة البرنامج - لجنة إدارة قواعد البيانات والاعلام بالبرنامج	- الطلاب - أعضاء هيئة التدريس - معاونى هيئة التدريس	- مطبوعات - مطويات - الموقع الالكترونى
	- وضع نظام لتطوير أداء الوحدات ذات الطابع الخاص وتنظيم دورات تدريبية ذات الصلة (SPSS,GIS)	على مدار العام الدراسى ٢٠٢٢ / ٢٠٢٣	- إدارة البرنامج بالتعاون مع الجهات المعنية	- المجتمع المحلى - الاخصائين النفسيين ومعلمى ذوى الاحتياجات الخاصة - الباحثين	- قاعات مجهزة بأجهزة كمبيوتر وداتا شو وسبورة وأقلام ملونة وأدوات مكتبية
	- وضع آليات لقياس جودة الخدمات التى تقدمها الوحدات ذات الطابع الخاص ونشر إنجازات الوحدات على الموقع الالكترونى للكلية	يوليو وأغسطس ٢٠٢٣ م	- إدارة البرنامج - لجنة إدارة قواعد البيانات والاعلام بالبرنامج		- استبيانات - الموقع الالكترونى

الهدف الثانى	النشاط	التوقيت	مسؤولية التنفيذ	المستفيدين	الموارد المطلوبة
٢ إنشاء مركز	- مخاطبة الجامعة	اكتوبر	- إدارة	- الطلاب	- مطبوعات

الرسالة: يسعى برنامج الجغرافيا ونظم المعلومات الجغرافية كلية الآداب جامعة كفرالشيخ الى إعداد خريج متميز طبقا للمعايير القومية الأكاديمية المرجعية في مجال الجغرافيا ونظم المعلومات الجغرافية قادر على المنافسة في سوق العمل وإجراء البحوث الجغرافية لخدمة المجتمع وتنمية البيئة في اطار القيم الارتقائبة

	Kafrelsheikh University			جامعة كفر الشيخ	
	Faculty of Arts			كلية الآداب	
	Quality Assurance			وحدة ضمان الجودة	
	Geography and G.I.S program			برنامج الجغرافيا ونظم المعلومات الجغرافية	

- مطويات - الموقع الإلكتروني	- أعضاء هيئة التدريس - معاوني هيئة التدريس - المجتمع المحلي - الباحثين	البرنامج - لجنة إدارة قواعد البيانات والاعلام بالبرنامج	٢٠٢٣	بإنشاء مركز التطوير المهني وزيادة الأعمال للطلاب - الاعلان والنشر والتعريف بدور المركز عن طريق الموقع الإلكتروني وغيرها من الوسائل الدعائية	التطوير المهني وزيادة الاعمال للطلاب
قاعات مجهزة بأجهزة كمبيوتر وداتا شو وسبورة وأقلام ملونة		- إدارة البرنامج بالتعاون مع الجهات المعنية	على مدار العام الدراسي ٢٠٢٣/٢٠٢٢	- وضع نظام لتطوير أداء المركز وتنظيم دورات تدريبية ذات الصلة	
- استبيانات - الموقع الإلكتروني		- إدارة البرنامج - لجنة إدارة قواعد البيانات والاعلام بالبرنامج	يوليو وأغسطس ٢٠٢٣ م	- وضع آليات لقياس جودة الخدمات التي يقدمها المركز ونشر إنجازات المركز على الموقع الإلكتروني	

نقاط القوة: (أبرز نقاط التميز والمنافسة)

- توافر وسائل الاتصالات وتكنولوجيا المعلومات.
- وجود موقع مفعّل ومحدث للكلية والبرنامج على شبكة الانترنت
- توافر خدمة الانترنت بالكلية والبرنامج
- توافر عوامل ووسائل الأمن والسلامة بالكلية والبرنامج.
- خطة معتمدة للطوارئ وإخلاء المبنى.
- تفعيل خطة معتمدة للصيانة
- امكانية الدخول إلى قواعد البيانات العالمية وبنك المعرفة المصري.

نقاط تحتاج الى تحسين :

- عدم توفر عدد كافي من الكتب العربية والأجنبية الحديثة بالمكتبة
- حاجة المدرجات الى أجهزة تكييف .

الرسالة: يسعى برنامج الجغرافيا ونظم المعلومات الجغرافية كلية الآداب جامعة كفرالشيخ الى إعداد خريج متميز طبقا للمعايير القومية الأكاديمية المرجعية في مجال الجغرافيا ونظم المعلومات الجغرافية قادر على المنافسة في سوق العمل وإجراء البحوث الجغرافية لخدمة المجتمع وتنمية البيئة في اطار القيم الارتقائية