




Kafrelsheikh University				جامعة كفر الشيخ
Faculty of Arts				كلية الآداب
Department System Geographic Information				قسم الجغرافيا ونظم المعلومات الجغرافية

رؤية البرنامج: بناء كيان معرفي متميز، وتحقيق دور ريادي في مجال الجغرافيا ونظم المعلومات الجغرافية محليا وعالميا




الخطة الدراسية لقسم الجغرافيا و نظم المعلومات الجغرافية للفصل الدراسي الثاني نظام الساعات المعتمدة من العام الجامعي ٢٠٢٣/٢٠٢٤ م

م	اسم المادة	المستوى	عدد الساعات	عضو هيئة التدريس
١-	أسس الجغرافيا البشرية	الأول	٣	أ.د/ أحمد أبوزيد
٢-	جغرافية عملية وخرائط	الأول	٤	د/ نورا رجب - د/ على يونس
٣-	استخدام الحاسب الآلي في الجغرافيا	الأول	٢	د/ محمد الشناوى
٤-	الكشوف الجغرافية	الأول	٣	أ.د/ عبدالله علام
٥-	أثار مصر عبر العصور	الأول	٢	د/ اسامه وفا
٦-	حقوق الانسان	الأول	٢	د/ صابر فتحي السيد (كلية الحقوق)
٧-	لغة انجليزية	الأول	٤	د/ عيبر الرفاعي

الخطة الدراسية لقسم الجغرافيا و نظم المعلومات الجغرافية للفصل الدراسي الثاني من العام الجامعي ٢٠٢٣/٢٠٢٤ م

م	اسم المادة	الفرقة	عدد الساعات	عضو هيئة التدريس
١-	أسس الجغرافية الطبيعية ٢	الاولى	٣	أ.د/ عبدالله علام
٢-	أسس الجغرافية البشرية ٢	الاولى	٣	أ.د/ أحمد أبوزيد
٣-	جغرافية عملية وخرائط	الاولى	٤	د/ نورا رجب - د/ على يونس
٤-	جغرافية العالم العربي	الاولى	٣	د/ سعيده دياب
٥-	الحاسب الآلي في الجغرافيا	الاولى	٢	د/ محمد الشناوى
٦-	الكشوف الجغرافية	الاولى	٣	أ.د/ عبدالله علام
٧-	الجيومورفولوجيا ٢	الثانية	٣	أ.د/ عبدالله علام

الرسالة: يسعى برنامج الجغرافيا ونظم المعلومات الجغرافية كلية الآداب جامعة كفر الشيخ الى اعداد خريج متميز طبقا للمعايير القومية الاكاديمية المرجعية في مجال الجغرافيا ونظم المعلومات الجغرافية قادر على المنافسة في سوق العمل واجراء البحوث الجغرافية لخدمة المجتمع وتنمية البيئة في اطار من القيم الارتقائية


Kafrelsheikh University				جامعة كفر الشيخ
Faculty of Arts				كلية الآداب
Department System Geographic Information				قسم الجغرافيا ونظم المعلومات الجغرافية

رؤية البرنامج: بناء كيان معرفي متميز، وتحقيق دور ريادي في مجال الجغرافيا ونظم المعلومات الجغرافية محليا وعالميا

أ.د/ زينهم مجد	٣	الثانية	الجغرافية مناخية ٢	-٨
د/ دعاء عوض	٣	الثانية	جغرافية السكان ٢	-٩
أ.د/ عبدالحميد الصباغ + د/ دعاء عوض	٤	الثانية	الأساليب الكمية في الجغرافيا والحاسب الآلي (٢)	-١٠
أ.د/ عبدالحميد الصباغ	٣	الثانية	المساحة المستوية ٢	-١١
د/ دعاء عوض	٣	الثانية	جغرافية آسيا	-١٢
د/ محمد الشناوى	٣	٣عام + مساحة	الجغرافيا الاقتصادية (التعدين والصناعة)	-١٣
د/ محمد الشناوى	٣	٣عام	جغرافية المياه والطاقة	-١٤
اد / زينهم مجد - د/ وائل مصطفى	٤	٣عام + مساحة	مقدمة في نظم المعلومات الجغرافية	-١٥
د/ وائل مصطفى	٣	٣عام	الجغرافيا التاريخية	-١٦
د/ نورا رجب - د/ على يونس	٤	٣عام	خرائط التوزيعات و الحاسب الآلي	-١٧
د/ نورا رجب	٣	٣عام	جغرافية التنمية	-١٨
أ.د/ عبدالحميد الصباغ	٢	٣ مساحة	الخرائط الطبوغرافية	-١٩
أ.د/ زينهم مجد	٢	٣ مساحة	خرائط الطقس والمناخ	-٢٠
أ.د/ حسام الدين فوزى د/ وائل مصطفى	٣	٣ مساحة	مساحة تاكيومترية (٢)	-٢١
أ.د/ عبدالله علام	٢	٣ مساحة	الخرائط الجيولوجية	-٢٢
د/ نورا رجب	٢	٣ مساحة	الخرائط الآلية	-٢٣
د/ وائل مصطفى	١	٣ مساحة	تدريب عملي مساحي ٢	-٢٤
د/ سعيده دياب	٣	٤عام + مساحة	جغرافية مصر البشرية	-٢٥
أ.د/ أحمد أبو زيد	٣	٤عام + مساحة	التخطيط الاقليمي	-٢٦
د/ على يونس	٣	٤عام + مساحة	الجغرافيا السياسية	-٢٧
د/ دعاء عوض	٣	٤عام	موضوع خاص	-٢٨

الرسالة: يسعى برنامج الجغرافيا ونظم المعلومات الجغرافية كلية الآداب جامعة كفر الشيخ الى اعداد خريج متميز طبقا للمعايير القومية الاكاديمية المرجعية في مجال الجغرافيا ونظم المعلومات الجغرافية قادر على المساهمة في سوق العمل واجراء البحوث الجغرافية لخدمة المجتمع وتنمية البيئة في اطار من القيم الارتفاعية



Kafrelsheikh University				جامعة كفر الشيخ
Faculty of Arts				كلية الآداب
Department System Geographic Information				قسم الجغرافيا ونظم المعلومات الجغرافية

رؤية البرنامج: بناء كيان معرفي متميز، وتحقيق دور ريادي في مجال الجغرافيا ونظم المعلومات الجغرافية محليا وعالميا

أ.د./ زينهم مجد + د/ محمد الشناوى	٤	٤ عام + مساحة	استشعار عن بعد	-٢٩
د/ نورا رجب	٣	٤ عام	جغرافية العالم الجديد	-٣٠
د/ سعيده دياب	٤	٤ عام	بحث ميداني	-٣١
أ.د./ حسام الدين فوزى د/ على يونس	٣	٤ مساحة	مساحة جيوديسية	-٣٢
أ.د./ عبدالحميد الصباغ	٢	٤ مساحة	خرائط بحرية	-٣٣
د/ وائل مصطفى	٣	٤ مساحة	موضوع خاص في علم الخرائط	-٣٤
د/ على يونس أ.د./ عبدالحميد الصباغ	٣	٤ مساحة	المشروع تطبيقي	-٣٥
مواد يشرف على تدريسها القسم من خارج القسم				
أ.د./ عبدالله علام	٣	الأولى اجتماع	جغرافية مصر	-١
د/ على يونس	٣	الأولى (اعلام)	جغرافية سياسية	-٢
أ.د./ أحمد أبو زيد	٣	الثالثة (تاريخ)	جغرافية مصر	-٣

رئيس قسم الجغرافيا ونظم المعلومات الجغرافية

اد / زينهم السيد مجد



الرسالة: يسعى برنامج الجغرافيا ونظم المعلومات الجغرافية كلية الآداب جامعة كفر الشيخ الى اعداد خريج متميز طبقا للمعايير القومية الاكاديمية المرجعية في مجال الجغرافيا ونظم المعلومات الجغرافية قادر علي المنافسة في سوق العمل واجراء البحوث الجغرافية لخدمة المجتمع وتنمية البيئة في اطار من القيم الارتقائية

Kafrelsheikh University				جامعة كفر الشيخ
Faculty of Arts				كلية الآداب
Department System Geographic Information				قسم الجغرافيا ونظم المعلومات الجغرافية

رؤية البرنامج: بناء كيان معرفي متميز، وتحقيق دور ريادي في مجال الجغرافيا ونظم المعلومات الجغرافية محليا وعالميا

الخطة الدراسية لساعات العملية لقسم الجغرافيا و نظم المعلومات الجغرافية للفصل الدراسي الثاني
العام الجامعي ٢٠٢٣-٢٠٢٤م

م	اسم المادة	الفرقة	عملي	القائم بالتدريس
١-	جغرافيا عملية وخرائط	الأولى	٢	ا/ ايمان سلامه
٢-	الحاسب الآلي في الجغرافيا	الأولى	٢	ا/ وسام بندق
٣-	الأساليب الكمية في الجغرافيا	الثانية	٢	ا/ ايمان سلامه
٤-	مقدمة في نظم المعلومات	ثالثة مساحة + نظم	٢	ا/ محمد شفطر + ا/ ايمان سلامه
٥-	خرائط التوزيعات والحاسب الآلي	ثالثة نظم	٢	ا/ وسام بندق
٦-	خرائط طبوغرافية	ثالثة مساحة	١	ا/ وسام بندق
٧-	خرائط طقس ومناخ	ثالثة مساحة	١	ا/ محمد شفطر
٨-	خرائط جيولوجية	ثالثة مساحة	١	ا/ محمد شفطر
٩-	خرائط آلية	ثالثة مساحة	١	ا/ ايمان سلامه
١٠-	تدريب عملي مساحة	ثالثة مساحة	٢	ا/ محمد شفطر + ا/ وسام بندق
١١-	استشعار عن بعد والحاسب الآلي	رابعة نظم + مساحة	٢	ا/ ايمان سلامه
١٢-	الخرائط بحرية	رابعة مساحة	١	ا/ محمد شفطر

رئيس قسم الجغرافيا ونظم المعلومات الجغرافية

اد / زينهم السيد مجد



الرسالة: يسعى برنامج الجغرافيا ونظم المعلومات الجغرافية كلية الآداب جامعة كفر الشيخ الى اعداد خريج متميز طبقا للمعايير القومية الاكاديمية المرجعية في مجال الجغرافيا ونظم المعلومات الجغرافية قادر علي المنافسة في سوق العمل واجراء البحوث الجغرافية لخدمة المجتمع وتنمية البيئة في اطار من القيم الارتقائية